



ESTADO DE ALAGOAS
Secretaria de Estado da Segurança Pública
Rua Zadir Índio, 203, sala 303, 3º andar, Centro – 57020-480
Fone (82) 3315-2378

Ofício SSP nº 346 /2018

Maceió/AL, aos 12 de março de 2018.

Ao Senhor

JUDSON CABRAL DE SANTANA

Diretor-Presidente do SERVEAL - Serviços de Engenharia de Alagoas S/A
Maceió.

Assunto: Implantação do CISP em Lagoa da Canoa.

SERVEAL

Protocolo nº 5502 - 194/18

Em 15/03/18

Senhor Diretor-Presidente,

1. Trata-se da necessidade de o SERVEAL encaminhar engenheiros ao município de Lagoa da Canoa para avaliação e posterior desapropriação de terreno, com o objetivo de construir o Centro Integrado de Segurança Pública naquela comuna, com as coordenadas pontuadas abaixo:

Ponto 01: Lat: 9°49'15,74" Long: 36°43'56,90"

Ponto 02: Lat: 9°49'15,60" Long: 36°43'55,93"

Ponto 03: Lat: 9°49'13,66" Long: 36°43'56,11"

Ponto 04: Lat: 9°49'14,81" Long: 36°43'57,10"

Ponto 05: Lat: 9°49'15,11" Long: 36°43'57,45"

Área: 1.071,49 m²

Perímetro: 129,710 m

P1 à P4: 30,829 m

P1 à P2: 30,829 m

P2 à P3: 30,825 m

P3 à P4: 30,875 m

P1 à P5: 25,295 m


P4 à P5: 14,020 m

Obs.: Coordenadas retiradas no Google Earth por aproximação, levando em consideração o limite inferior esquerdo (Ponto 01) como referência.

2. Segue, em anexo, imagem da localização do terreno para implantação do CISP em Lagoa da Canoa, localizado na AL – 115, bem como a Certidão de Registro e ônus emitida pelo Cartório de Lagoa da Canoa – Comarca de Arapiraca/AL.

3. No aguardo do atendimento à demanda, atenciosamente,

Cel. PM PAULO DOMINGOS DE ARAÚJO LIMA JÚNIOR
Secretário



CISP LAGOA DA CANOA

Escreva uma descrição para seu mapa


Legenda

- Elemento 1
- Elemento 2
- LINHA LAGOA

Google Earth

© 2019 Google

1.85 m




CISP LAGOA DA CANOA

Escreva uma descrição para seu mapa

Legenda

- Elemento 1
- Elemento 2
- LINHA LAGOA



Google Earth

© 2016 Google

250 m



Cartório de Lagoa da Canoa- Comarca de Arapiraca-
Estado de Alagoas.

Praça Vereador Benício Alves, nº 62, Centro - Lagoa da Canoa - Alagoas, CEP nº 57.330.003



Certidão de Registro e Ônus

Livro: 2-B

Folhas: 15

Matrícula: 215

Data: 20 de junho de 2003

Imóvel: Uma Parte de Terras, situada no Sítio Lagoa do Mato, neste município de Lagoa da Canoa AL. Com área de 1,6513 hectares (um hectare, sessenta e cinco ares e treze centiares). Cadastrada no INCRA sob nº 246.085.015.440 gleba 13, lote 1639, perímetro (M) 000653,421. Descrição do Perímetro: do marco 01-13, com latitude 009 graus 49 minutos e 067091, segundos sul e longitude 036 graus, 43 minutos e 49,6932 segundos oeste, com âzimute de 183 graus, 20 minutos e 19,5 segundos e distância de 0197,31m. Confrontando-se com o lote 13/1645, chega-se ao marco M03-13 deste com margem direita da Rodovia-AL 115, sentido Arapiraca/Girau do Ponciano, com âzimute de 263 graus 55 minutos e vinte e quatro virgula quatro segundos (24,4) e distância de 0170,758m, chega-se ao marco M0213 deste, com âzimute de 039 graus 15 minutos e 095 segundos e distância de 02,85,353m. Confrontando-se com o lote 13/1364, chega-se ao marco M01-13, ponto inicial da descrição do perímetro. Eu, Kátia Oficial.

Proprietário: Luiz Carlos dos Santos e sua esposa Janecelei de Oliveira Santos, brasileiros, casados, ele agricultor, ela do lar, residentes e domiciliados na Cidade de Arapiraca/AL, portadores do CIC sob nº 533.549.584-72; maiores e capazes. Conforme Escritura devidamente registrada no Cartório de Registro de Imóveis da Cidade de Arapiraca/AL, no livro 2 CD, ficha 01, sob nº 2-23.396, em data de 05 de fevereiro de 1993. Eu, Kátia Oficial.

R-1-215. Feito em data de 20 de junho de 2003. Transmissor: Luiz Carlos dos Santos e sua esposa Janecelei de Oliveira Santos, brasileiros, casados, ele agricultor, ela do lar, residentes e domiciliados na Cidade de Arapiraca/AL, portadores do CIC sob nº 533.549.584-72; maiores e capazes. Adquirente: Maria de Lourdes Pascoal da Silva, brasileira, viúva, comerciante, residente e domiciliada na Rua Nossa Senhora da Conceição, nesta Cidade de Lagoa da Canoa-AL, portadora do CIC sob nº 239.819.384-53, maior e capaz. Conforme Escritura devidamente registrada neste cartório, no Livro nº 003, fls. 144, em data de 17 de junho de 2003. No valor de R\$ 4.400,00 (quatro mil e quatrocentos reais). Eu, Kátia Oficial.

Averbação: Feito em data de 17 de maio de 2011. Gravame do Bem, acima determinado pelo Dr. José Miranda Santos Junior, Juiz de Direito da Vara do Único Ofício de Feira Grande/AL, através do ofício 346/2011, referente aos autos de execução fiscal nº 0002.909-29.2008.8.02.0058. Eu, Kátia Oficial.

Averbação: Feito em Data de 09 de Dezembro de 2015. Cancelamento do Gravame acima descrito de acordo com o ofício nº 1174/2015, de ordem do M.M. Juiz de Direito da Vara Unica da Comarca de Feira Grande/AL, José Miranda Santos Junior, recebido em 09/10/15. Eu, Kátia Oficial.