GOVERNO DO ESTADO

ALAGOAS

TRABALHAR MAIS PARA FAZER MAIS

SSP

NEAC

NÚCLEO DE ESTATÍSTICA E ANÁLISE CRIMINAL

Boletim Estatístico Crimes Violentos Letais Intencionais

DEZEMBRO
2021

GOVERNO DO ESTADO

ALAGOAS

TRABALHAR MAIS PARA FAZER MAIS

Secretaria da
Segurança Pública
(SSP)

Publicação do Núcleo de Estatística e Análise Criminal da SSP/AL

Rua Zadir Índio, 213 - Maceió/AL - CEP 57.020-420
Tel: (0**82) 3315 6821
www.seguranca.al.gov.br

José Renan Vasconcelos Calheiros Filho
Governador de Alagoas

Vice-Governador

Alfredo Gaspar de Mendonça Neto
Secretário de Estado da Segurança Pública

Cláudio Martins Costa Filho
Secretário Executivo da Gestão Interna

Elias Silva de Oliveira
Secretário Executivo de Políticas de Segurança Pública

Flávio Azevêdo de Omena
Assessor de Estatística e Análise Criminal

EQUIPE TÉCNICA DO NEAC/SSP

Sidcley da Silva Santos (Cientista Social)

Jamerson Dias Ramos (Analista de Dados)

Valdelino Alves da Silva Júnior (Geógrafo/Extração e validação dos dados)

Sérgio da Silva Santos (Cientista Social/Extração e validação dos dados)

Thaís Aline dos Santos Vasconcelos (Administradora/Extração e validação dos dados)

Rosileide da Silva (Antropóloga/Extração e validação dos dados)

Letícia Santana (Design Gráfico)

ESTAGIÁRIOS

Diego Rafael Cavalcante dos Santos Oliveira (Graduando em Geografia)

Maria Teresa dos Santos Ferreira Carnaúba (Graduanda em Ciências Sociais)

Taynara Santos Gomes (Graduanda em Ciências Sociais)

Apresentação

Este relatório apresenta o boletim mensal de vítimas por Crimes Violentos Letais e Intencionais (CVLI) - homicídio doloso, roubo seguido de morte (latrocínio), lesão corporal seguida de morte, resistência com resultado morte e outros crimes violentos que resultem em morte - no mês de Dezembro no estado de Alagoas.

Estas informações são geradas com base nos trabalhos do Núcleo de Estatística e Análise Criminal (NEAC) da Secretaria de Estado da Segurança Pública de Alagoas (SSP/AL), através da coleta de dados analisados diariamente. Esses registros são produzidos pelos órgãos da Segurança Pública e inseridos em sistemas informatizados utilizados pelos Órgãos. Os registros provenientes destas consultas são agrupados e, posteriormente, alimentados em um banco de dados para produção de indicadores criminais.

OBS: Informações peculiares a respeito das características do fato, contidas neste índice, podem apresentar inconsistências a partir das análises das informações geradas por cada força.

Sumário

07 ASPECTOS GERAIS

08 MORTES EM DEZEMBRO

09 DOS FATOS

10 MUNICÍPIO DE MACEIÓ

15 MUNICÍPIO DE ARAPIRACA

17 DOS HOMICÍDIOS

19 CVLI POR RISP

Aspectos Gerais

ALAGOAS | DEZ 2021

Total de CVLI:

94

-31,4%

Comparado ao ano anterior

CVLIs por Dias da Semana

D	S	T	Q	Q	S	S
13	11	9	10	12	14	25

CVLI por Sexo:

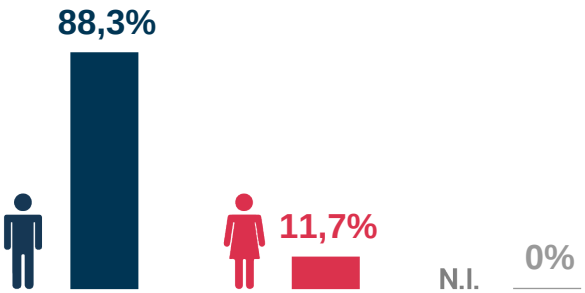

Ambiente com maior Índice de Ocorrências:

Vias ou Locais Públicos

43,6%

Instrumento mais Utilizado:

Projétil de Arma de Fogo

63,8%

CVLI por Faixa Etária:

Igual ou abaixo de 11 anos	2,1%
Entre 12 e 17 anos	7,4%
Entre 18 e 29 anos	51,1%
Entre 30 e 59 anos	36,2%
Entre 60 e 79 anos	2,1%
Sem Informações	1,1%

CVLI por Cor/Raça:

Branca	**13,8%**
Parda	**61,7%**
Preta	**12,8%**
Outras	**11,7%**
Sem Informação	**0%**

NEAC

Mortes em Dezembro

	Total	Média Dia
2019	1188	3,25
2020	1345	3,67
2021	1135	3,11

CVLI de 2019 a 2021:

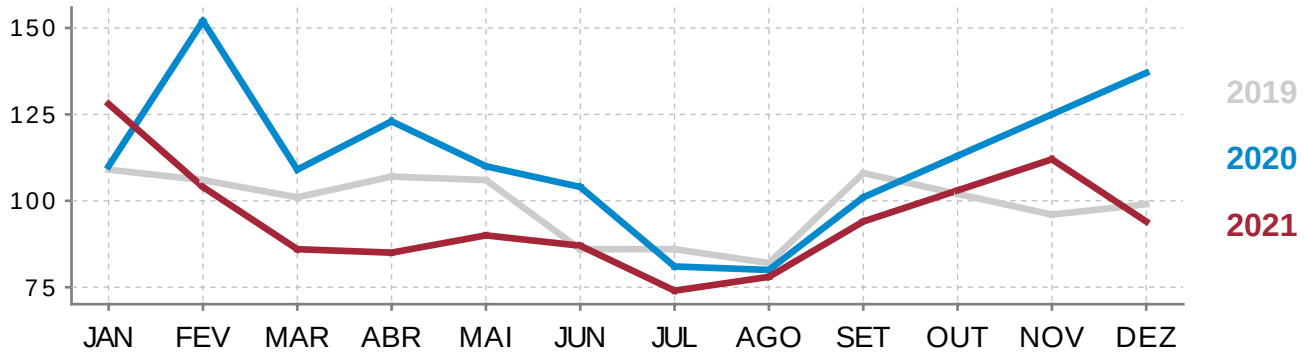

	JAN	FEV	MAR	ABR	MAI	JUN	JUL	AGO	SET	OUT	NOV	DEZ
2019	109	106	101	107	106	86	86	82	108	102	96	99
2020	110	152	109	123	110	104	81	80	101	113	125	137
2021	128	104	86	85	90	87	74	78	94	103	112	94

CVLI por Dia da Semana:

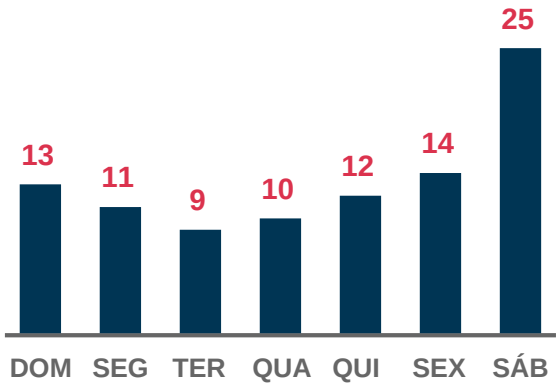

OBSERVAÇÃO:

Considere Madrugada das 00:00hrs às 05:59hrs, Manhã das 06:00hrs às 11:59hrs, Tarde das 12:00hrs às 17:59hrs e Noite das 18:00hrs às 23:59hrs.

Dos Fatos

CVLI por Instrumentos:

	PAF * 63,8%
	Arma Branca 20,2%
	Espancamento 4,3%
	PAF *+ Arma Branca 3,2%
[?]	Outros Instrumentos 8,5%

CVLI por Ambiente:

	Casas ou Imediações 52,1%
	Vias ou Locais Públicos 43,6%
	Locais Ermos 4,3%
[?]	Não Identificado 0%

** PAF - Projétil de Arma de Fogo*

Município de Maceió

Maceió detém cerca de 26.5% do total de CVLI do estado.

CVLI de 2019 a 2021:

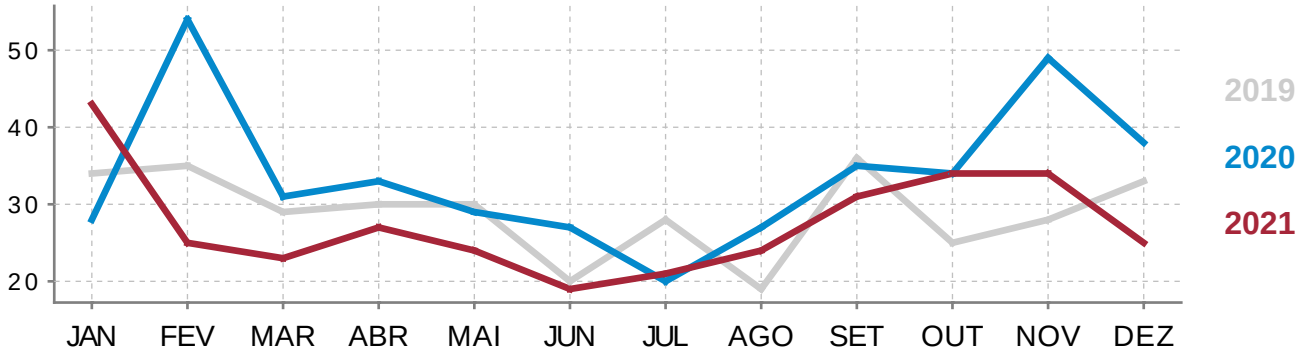

	JAN	FEV	MAR	ABR	MAI	JUN	JUL	AGO	SET	OUT	NOV	DEZ
2019	34	35	29	30	30	20	28	19	36	25	28	33
2020	28	54	31	33	29	27	20	27	35	34	49	38
2021	43	25	23	27	24	19	21	24	31	34	34	25

92% **8%** N.I. **0%**

D	S	T	Q	Q	S	S
2	3	2	2	6	3	7

Igual ou abaixo de 11 anos	8%
Entre 12 e 17 anos	8%
Entre 18 e 29 anos	64%
Entre 30 e 59 anos	20%

Branca	**20%**
Parda	**56%**
Preta	**16%**
Outras	**8%**
Sem Informação	**0%**

Dos Fatos

MACEIÓ | DEZ 2021

CVLI por Instrumentos:

	PAF * 76%
	Arma Branca 4%
	Espancamento 8%
	PAF *+ Arma Branca 8%
[?]	Outros Instrumentos 4%

CVLI por Ambiente:

	Casas ou Imediações 64%
	Vias ou Locais Públicos 36%
	Locais Ermos 0%
[?]	Não Identificado 0%

** PAF - Projétil de Arma de Fogo*

Bairros de Maceió

1ª AISP

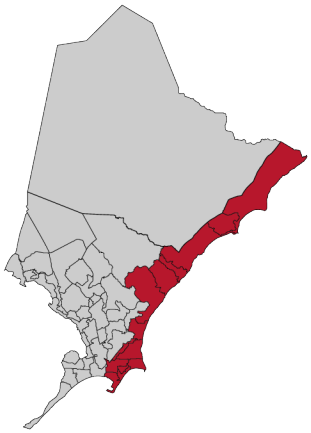

BAIRRO	DEZEMBRO	JAN - DEZ
CRUZ DAS ALMAS	0	1
GARÇA TORTA	0	1
GUAXUMA	1	6
IPIOCA	0	2
JACARECICA	0	4
JARAGUÁ	0	1
JATIÚCA	0	4
MANGABEIRAS	0	1
PAJUÇARA	0	2
PESCARIA	0	0
POÇO	0	8
PONTA DA TERRA	0	0
PONTA VERDE	0	0
RIACHO DOCE	0	5
TOTAL	**1**	**35**

2ª AISP

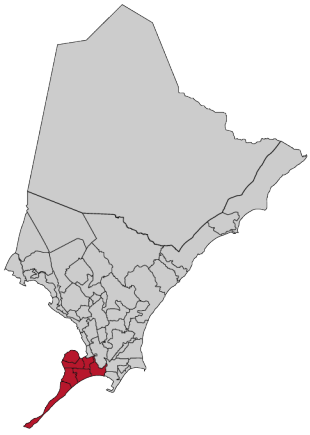

BAIRRO	DEZEMBRO	JAN - DEZ
CENTRO	0	9
LEVADA	0	8
PONTA GROSSA	0	5
PONTAL DA BARRA	0	3
PRADO	0	4
TRAPICHE DA BARRA	2	11
VERGEL DO LAGO	2	14
TOTAL	**4**	**54**

3ª AISP

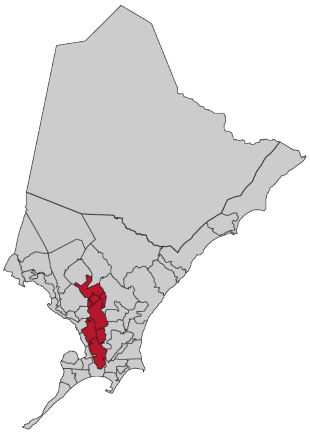

BAIRRO	DEZEMBRO	JAN - DEZ
CANAÃ	0	0
FAROL	0	3
GRUTA DE LOURDES	0	1
JARDIM PETRÓPOLIS	0	1
OURO PRETO	0	3
PINHEIRO	0	2
PITANGUINHA	0	1
SANTO AMARO	0	1
TOTAL	**0**	**12**

4ª AISP

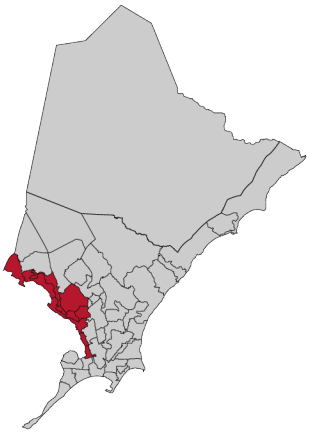

BAIRRO	DEZEMBRO	JAN - DEZ
BEBEDOURO	0	0
BOM PARTO	0	1
CHÃ DA JAQUEIRA	0	4
CHÃ DE BEBEDOURO	0	3
FERNÃO VELHO	0	2
MUTANGE	0	0
PETRÓPOLIS	0	0
RIO NOVO	0	3
SANTA AMÉLIA	0	4
TOTAL	**0**	**17**

5ª AISP

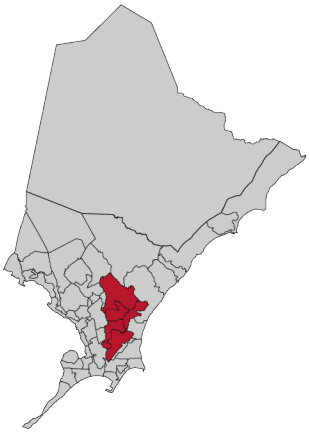

BAIRRO	DEZEMBRO	JAN - DEZ
BARRO DURO	0	4
FEITOSA	2	14
JACINTINHO	3	39
SÃO JORGE	0	2
SERRARIA	0	4
TOTAL	**5**	**63**

6ª AISP

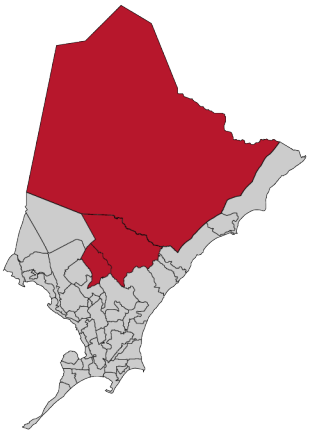

BAIRRO	DEZEMBRO	JAN - DEZ
ANTARES	1	5
BENEDITO BENTES	6	53
ZONA RURAL	0	0
TOTAL	**7**	**58**

7ª AISP

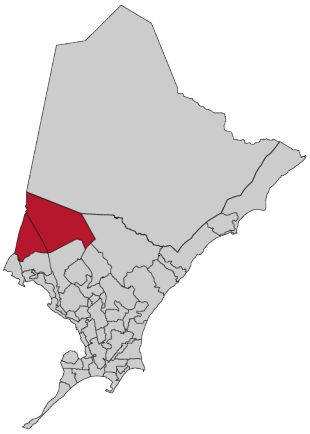

BAIRRO	DEZEMBRO	JAN - DEZ
CIDADE UNIVERSITÁRIA	2	41
SANTOS DUMONT	1	11
TOTAL	**3**	**52**

8ª AISP

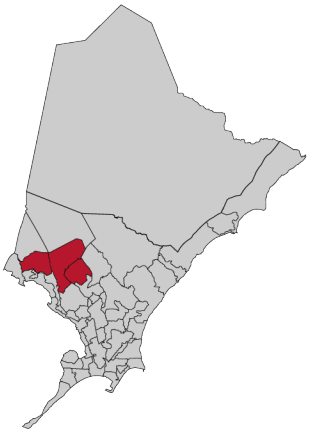

BAIRRO	DEZEMBRO	JAN - DEZ
CLIMA BOM	3	18
SANTA LÚCIA	1	5
TABULEIRO DO MARTINS	1	16
TOTAL	**5**	**39**

Município de Arapiraca

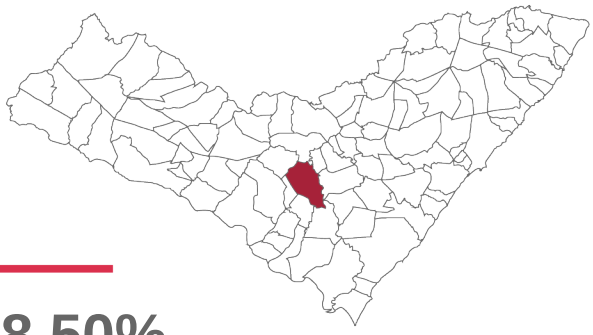

Arapiraca detém cerca de 8.50% do total de CVLI do estado.

CVLI de 2019 a 2021:

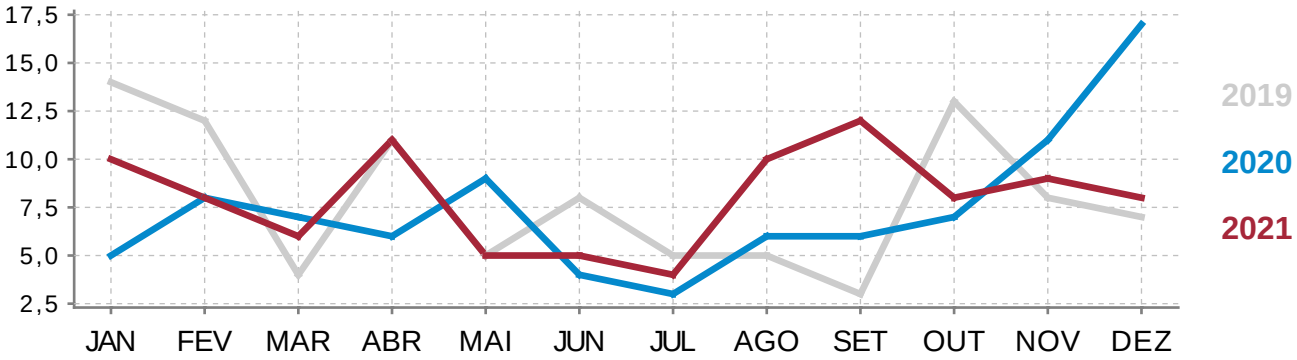

	JAN	FEV	MAR	ABR	MAI	JUN	JUL	AGO	SET	OUT	NOV	DEZ
2019	14	12	4	11	5	8	5	5	3	13	8	7
2020	5	8	7	6	9	4	3	6	6	7	11	17
2021	10	8	6	11	5	5	4	10	12	8	9	8

100% **0%** N.I. **0%**

D	S	T	Q	Q	S	S
2	0	1	2	1	0	2

Entre 18 e 29 anos	62,5%
Entre 30 e 59 anos	37,5%

Branca	**0%**
Parda	**100%**
Preta	**0%**
Outras	**0%**
Sem Informação	**0%**

Dos Fatos

ARAPIRACA | DEZ 2021

CVLI por Instrumentos:

	PAF * 87,5%
	Arma Branca 12,5%
	Espancamento 0%
	PAF *+ Arma Branca 0%
[?]	Outros Instrumentos 0%

CVLI por Ambiente:

	Casas ou Imediações 50%
	Vias ou Locais Públicos 50%
	Locais Ermos 0%
[?]	Não Identificado 0%

** PAF - Projétil de Arma de Fogo*

Dos Homicídios

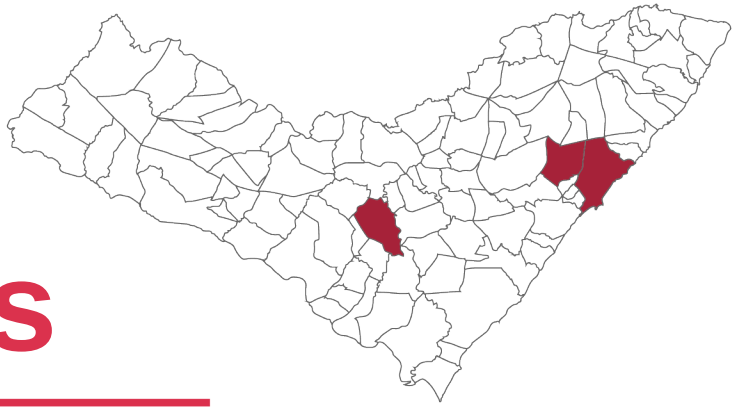

Homicídios (art. 121 Código Penal) registrados pela SSP/AL
(Janeiro a Dezembro, 2021)

LOCAL	JAN	FEV	MAR	ABR	MAI	JUN	JUL	AGO	SET	OUT	NOV	DEZ	Total
Alagoas	118	98	79	77	87	74	64	72	87	96	100	89	1.041
Maceió	39	24	23	26	24	17	20	23	28	33	32	22	311
Arapiraca	9	7	5	9	5	5	2	10	12	8	7	7	86
Rio Largo	3	4	2	1	3	7	1	3	1	2	4	2	33

Feminicídios registrados pela SSP/AL
(Janeiro a Dezembro, 2021)

LOCAL	JAN	FEV	MAR	ABR	MAI	JUN	JUL	AGO	SET	OUT	NOV	DEZ	Total
Alagoas	1	1	5	0	4	2	4	1	0	2	1	4	25
Maceió	1	0	3	0	0	0	2	0	0	1	0	0	7
Rio Largo	0	0	0	0	0	1	0	0	0	0	0	0	1

CVLI com vitimização de Agentes de Segurança Pública (Janeiro a Dezembro, 2021)

AGENTE	JAN	FEV	MAR	ABR	MAI	JUN	JUL	AGO	SET	OUT	NOV	DEZ	Total
APEN-FOLGA	0	0	0	0	0	0	0	1	0	0	0	0	1
PC-FOLGA	1	0	0	0	0	0	0	0	0	0	0	0	1
PM-FOLGA	0	0	0	0	0	0	1	0	0	1	0	0	2
PM-RESERVA	1	0	0	0	0	0	0	0	0	0	0	0	1

CVLI por Tipo registrados pela SSP/AL em Dezembro de 2021

CVLI	ALAGOAS	MACEIÓ	ARAPIRACA	RIO LARGO
Homicídio doloso (simples e qualificado)	89	22	7	2
Resistência com Resultado Morte	5	3	1	0
TOTAL GERAL	94	25	8	2

Mortes a esclarecer (possível homicídio) registradas pela SSP/AL (Janeiro a Dezembro, 2021)

LOCAL	JAN	FEV	MAR	ABR	MAI	JUN	JUL	AGO	SET	OUT	NOV	DEZ	Total
Alagoas	4	0	0	2	0	1	0	3	2	0	3	3	18
Maceió	1	0	0	1	0	1	0	2	0	0	0	0	5
Rio Largo	0	0	0	0	0	0	0	0	0	0	0	1	1

CVLI por RISP

Regiões Integradas de Segurança Pública
(RISP)

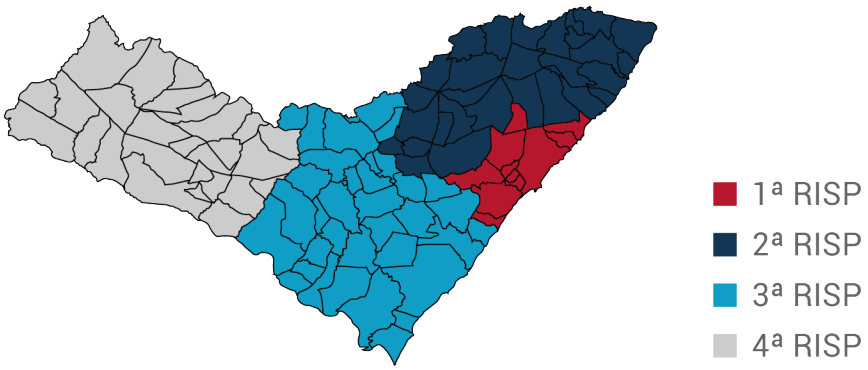

1ª RISP: 30

Acumulado: 429

CIDADE	AISP	DEZEMBRO	JAN - DEZ
BARRA DE SANTO ANTÔNIO	11ª AISP	0	11
BARRA DE SÃO MIGUEL	10ª AISP	0	6
COQUEIRO SECO	09ª AISP	0	4
MACEIÓ	01ª a 08ª AISP	25	330
MARECHAL DEODORO	10ª AISP	2	15
MESSIAS	09ª AISP	0	3
PARIPUEIRA	11ª AISP	0	6
PILAR	09ª AISP	0	3
RIO LARGO	09ª AISP	2	39
SANTA LUZIA DO NORTE	09ª AISP	1	3
SATUBA	09ª AISP	0	9

2ª RISP: 19

Acumulado: 211

CIDADE	AISP	DEZEMBRO	JAN - DEZ
ATALAIA	13ª AISP	0	14
BRANQUINHA	12ª AISP	0	0
CAJUEIRO	13ª AISP	1	6
CAMPESTRE	14ª AISP	0	5
CAPELA	13ª AISP	2	3
CHÃ PRETA	13ª AISP	0	1
COLÔNIA LEOPOLDINA	14ª AISP	0	8
FLEXEIRAS	14ª AISP	2	5
IBATEGUARA	12ª AISP	0	6
JACUÍPE	14ª AISP	0	1
JAPARATINGA	15ª AISP	0	3
JOAQUIM GOMES	14ª AISP	0	10
JUNDIÁ	14ª AISP	0	1
MAR VERMELHO	13ª AISP	0	1
MARAGOGI	15ª AISP	5	26
MARIBONDO	13ª AISP	0	11
MATRIZ DE CAMARAGIBE	15ª AISP	0	5
MURICI	12ª AISP	2	6
NOVO LINO	14ª AISP	1	6
PASSO DE CAMARAGIBE	15ª AISP	0	4
PINDOBA	13ª AISP	0	1
PORTO CALVO	15ª AISP	1	9
PORTO DE PEDRAS	15ª AISP	0	2
SANTANA DO MUNDAÚ	12ª AISP	0	4
SÃO JOSÉ DA LAJE	12ª AISP	2	9
SÃO LUÍS DO QUITUNDE	15ª AISP	1	17
SÃO MIGUEL DOS MILAGRES	15ª AISP	0	3
UNIÃO DOS PALMARES	12ª AISP	2	37
VIÇOSA	13ª AISP	0	7

3ª RISP: 35 **Acumulado:** 376

CIDADE	AISP	DEZEMBRO	JAN - DEZ
ANADIA	20ª AISP	1	11
ARAPIRACA	16ª e 17ª AISP	8	96
BELÉM	18ª AISP	0	3
BOCA DA MATA	20ª AISP	0	6
CAMPO ALEGRE	20ª AISP	2	15
CAMPO GRANDE	21ª AISP	0	3
COITÉ DO NÓIA	17ª AISP	0	1
CORURIPE	22ª AISP	1	18
CRAÍBAS	16ª AISP	1	3
ESTRELA DE ALAGOAS	18ª AISP	0	4
FEIRA GRANDE	21ª AISP	1	8
FELIZ DESERTO	22ª AISP	0	3
GIRAU DO PONCIANO	21ª AISP	1	12
IGACI	18ª AISP	3	11
IGREJA NOVA	19ª AISP	0	13
JEQUIÁ DA PRAIA	22ª AISP	0	1
JUNQUEIRO	22ª AISP	0	7
LAGOA DA CANOA	21ª AISP	1	9
LIMOEIRO DE ANADIA	17ª AISP	0	10
MINADOR DO NEGRÃO	18ª AISP	0	0
OLHO D ÁGUA GRANDE	21ª AISP	0	1
PALMEIRA DOS ÍNDIOS	18ª AISP	3	22
PAULO JACINTO	18ª AISP	1	2
PENEDO	19ª AISP	5	29
PIAÇABUÇU	19ª AISP	2	10
PORTO REAL DO COLÉGIO	19ª AISP	1	7
QUEBRANGULO	18ª AISP	0	2
ROTEIRO	20ª AISP	0	6
SÃO BRÁS	19ª AISP	0	2
SÃO MIGUEL DOS CAMPOS	20ª AISP	1	23
SÃO SEBASTIÃO	19ª AISP	1	20
TANQUE D ARCA	18ª AISP	0	1
TAQUARANA	17ª AISP	2	10
TEOTÔNIO VILELA	22ª AISP	0	4
TRAIPU	21ª AISP	0	3

4ª RISP: 10

Acumulado: 119

CIDADE	AISP	DEZEMBRO	JAN - DEZ
ÁGUA BRANCA	24ª AISP	1	4
BATALHA	25ª AISP	0	5
BELO MONTE	25ª AISP	0	0
CACIMBINHAS	23ª AISP	1	2
CANAPI	24ª AISP	1	5
CARNEIROS	25ª AISP	0	1
DELMIRO GOUVEIA	24ª AISP	0	13
DOIS RIACHOS	23ª AISP	1	5
INHAPI	24ª AISP	1	5
JACARÉ DOS HOMENS	25ª AISP	0	1
JARAMATAIA	25ª AISP	1	3
MAJOR ISIDORO	23ª AISP	1	6
MARAVILHA	23ª AISP	0	2
MATA GRANDE	24ª AISP	1	12
MONTEIRÓPOLIS	25ª AISP	0	0
OLHO D ÁGUA DAS FLORES	25ª AISP	0	9
OLHO D ÁGUA DO CASADO	24ª AISP	0	1
OLIVENÇA	25ª AISP	0	2
OURO BRANCO	23ª AISP	0	4
PALESTINA	25ª AISP	0	0
PÃO DE AÇÚCAR	25ª AISP	0	5
PARICONHA	24ª AISP	0	0
PIRANHAS	24ª AISP	0	8
POÇO DAS TRINCHEIRAS	23ª AISP	0	2
SANTANA DO IPANEMA	23ª AISP	1	14
SÃO JOSÉ DA TAPERA	25ª AISP	1	6
SENADOR RUI PALMEIRA	25ª AISP	0	4

Publicação do Núcleo de Estatística e Análise Criminal da SSP/AL

Rua Zadir Índio, 213 - Maceió/AL - CEP 57.020-420
Tel: (0**82) 3315 6821
www.seguranca.al.gov.br

NEAC

NÚCLEO DE ESTATÍSTICA E ANÁLISE CRIMINAL