

Secretaria de Estado
da Segurança Pública



ALAGOAS
GOVERNO

SSP

NEAC

NÚCLEO DE ESTATÍSTICA E ANÁLISE CRIMINAL

Boletim Estatístico Crimes Violentos Letais Intencionais

**MAIO
2024**

**Secretaria de Estado
da Segurança Pública**





Publicação do Núcleo de Estatística e Análise Criminal da SSP/AL

Rua Zadir Índio, 213 - Maceió/AL - CEP 57.020-420

Tel: (0**82) 3315 6821

www.seguranca.al.gov.br

Paulo Suruagy do Amaral Dantas

Governador de Alagoas

Ronaldo Augusto Lessa Santos

Vice-Governador

Flávio Saraiva da Silva

Secretário de Estado da Segurança Pública

José Carlos André dos Santos

Secretário Executivo da Gestão Interna

Patrick Alessandro Madeiro de Oliveira

Secretário Executivo de Políticas de Segurança Pública

Sidcley da Silva Santos

Chefe de Estatística e Análise Criminal

EQUIPE TÉCNICA DO NEAC/SSP

Leonel Felipe Lima Figueiredo (Analista de Sistemas)

(Geógrafo/Extração e validação dos dados)

Sérgio da Silva Santos (Cientista Social/Extração e validação dos dados)

Thaís Aline dos Santos Vasconcelos (Administradora/Extração e validação dos dados)

(Antropóloga/Extração e validação dos dados)

Jamesson Paulino dos Santos (Administrador/Extração e validação dos dados)

Carolina Ardana Ferreira (Analista de B.I. e Geoprocessamento)

Laís Dagnesia Lopes Lessa (Analista de Sistemas)

ESTAGIÁRIOS

Bianca Pereira Carneiro (Estagiária de Geografia)

José Humberto Silva Filho (Analista de Dados)

Tatyane Tais Nascimento Marques dos Santos (Estagiária de Ciências Sociais)

Apresentação

Este relatório apresenta o boletim mensal de vítimas por Crimes Violentos Letais e Intencionais (CVLI) - homicídio doloso, roubo seguido de morte (latrocínio), lesão corporal seguida de morte, resistência com resultado morte e outros crimes violentos que resultem em morte - no mês de Maio no estado de Alagoas.

Estas informações são geradas com base nos trabalhos do Núcleo de Estatística e Análise Criminal (NEAC) da Secretaria de Estado da Segurança Pública de Alagoas (SSP/AL), através da coleta de dados analisados diariamente. Esses registros são produzidos pelos órgãos da Segurança Pública e inseridos em sistemas informatizados utilizados pelos Órgãos. Os registros provenientes destas consultas são agrupados e, posteriormente, alimentados em um banco de dados para produção de indicadores criminais.

OBS: Informações peculiares a respeito das características do fato, contidas neste índice, podem apresentar inconsistências a partir das análises das informações geradas por cada força.

Sumário

07 ASPECTOS GERAIS

08 MORTES EM MAIO

09 DOS FATOS

10 MUNICÍPIO DE MACEIÓ

15 MUNICÍPIO DE ARAPIRACA

17 DOS HOMICÍDIOS

19 CVLI POR RISP

Aspectos Gerais

ALAGOAS | MAI 2024

Total de CVLI:

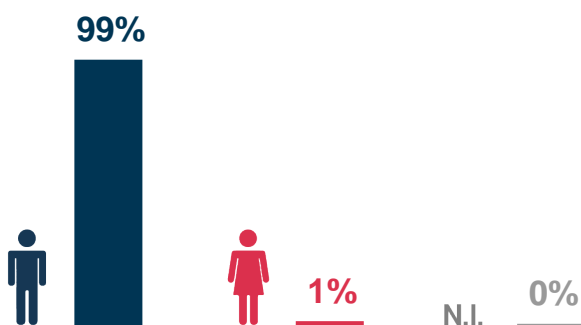
101



-12,9%

Comparado ao ano anterior

CVLI por Sexo:



CVLI por Faixa Etária:

| | |
|----------------------------|-------|
| Igual ou abaixo de 11 anos | 1% |
| Entre 12 e 17 anos | 3% |
| Entre 18 e 29 anos | 51,5% |
| Entre 30 e 59 anos | 38,6% |
| Entre 60 e 79 anos | 3% |
| Sem Informações | 3% |

CVLIs por Dias da Semana



Ambiente com maior Índice de Ocorrências:



Instrumento mais Utilizado:



CVLI por Cor/Raça:

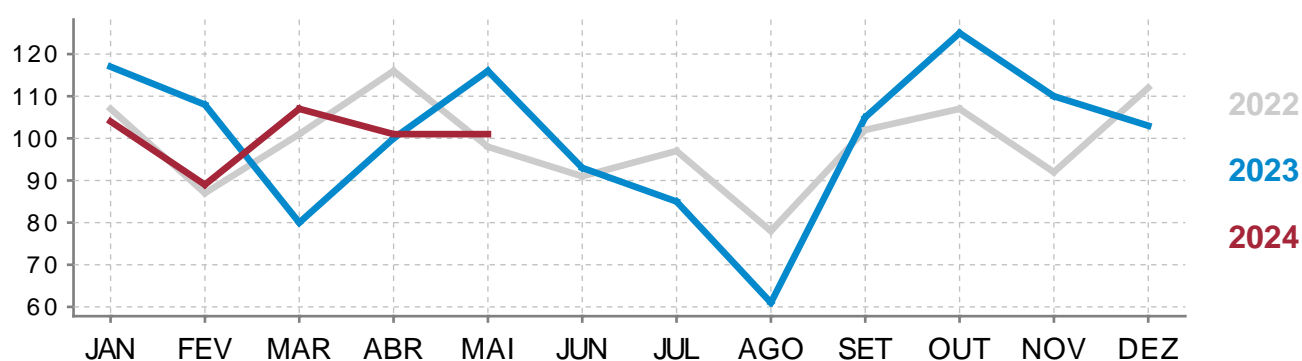
| | |
|----------------|-------|
| Brancos | 2% |
| Pardos | 89,1% |
| Pretos | 5,9% |
| Amarelos | 0% |
| Indígenas | 0% |
| Sem Informação | 3% |

Mortes em Maio

Total Média
Dia

| | | |
|------|------|------|
| 2022 | 1188 | 3,25 |
| 2023 | 1203 | 3,30 |
| 2024 | 502 | 3,30 |

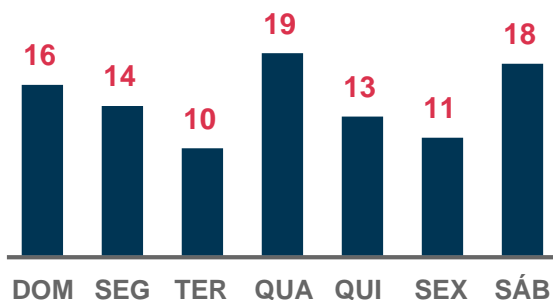
CVLI de 2022 a 2024:



| | | | | | | | | | | | | |
|------|-----|-----|-----|-----|-----|----|----|----|-----|-----|-----|-----|
| 2022 | 107 | 87 | 101 | 116 | 98 | 91 | 97 | 78 | 102 | 107 | 92 | 112 |
| 2023 | 117 | 108 | 80 | 100 | 116 | 93 | 85 | 61 | 105 | 125 | 110 | 103 |
| 2024 | 104 | 89 | 107 | 101 | 101 | | | | | | | |

*É importante ressaltar que os dados contidos nestes demonstrativos são atualizados rotineiramente, e podem sofrer ajustes de acordo com a dinâmica dos fatos.

CVLI por Dia da Semana:



OBSERVAÇÃO:




Considere Madrugada das 00:00hrs às 05:59hrs, Manhã das 06:00hrs às 11:59hrs, Tarde das 12:00hrs às 17:59hrs e Noite das 18:00hrs às 23:59hrs.

Dos Fatos

CVLI por Instrumentos:

| | |
|-------------------------------------------------------------------------------------|---------------------------------|
|  | PAF * 72,3% |
|  | Arma Branca 11,9% |
|  | Espancamento 1% |
|  | PAF * + Arma Branca 2% |
| [?] | Outros Instrumentos 12,9% |

CVLI por Ambiente:

| | |
|--------------------------------------------------------------------------------------|-------------------------------------|
|  | Casas ou Imediações 17,8% |
|  | Vias ou Locais Públicos 35,6% |
|  | Locais Ermos 5% |
| [?] | Não Identificado 41,6% |

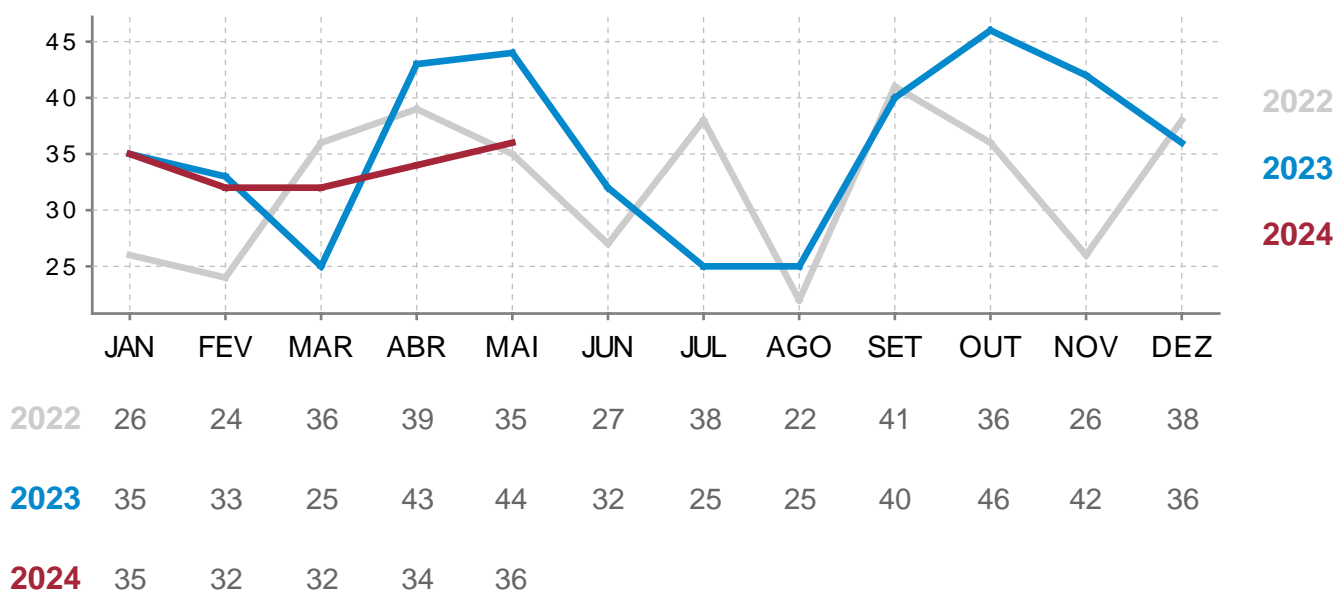
* PAF - Projétil de Arma de Fogo

Município de Maceió



Maceió detém cerca de 35.6% do total de CVLI do estado.

CVLI de 2022 a 2024:



 **97,2%**
 **2,8%**
 N.I. **0%**

| | |
|----------------------------|-------|
| Igual ou abaixo de 11 anos | 2,8% |
| Entre 12 e 17 anos | 2,8% |
| Entre 18 e 29 anos | 50% |
| Entre 30 e 59 anos | 41,7% |
| Sem Informações | 2,8% |


 **8**
 **7**
 **3**
 **3**
 **6**
 **5**
 **4**

| | | |
|----------------|----|-------|
| Branços | 0 | 0% |
| Pardos | 33 | 91,7% |
| Pretos | 3 | 8,3% |
| Amarelos | 0 | 0% |
| Indígenas | 0 | 0% |
| Sem Informação | 0 | 0% |




Dos Fatos

MACEIÓ | MAI 2024

CVLI por Instrumentos:

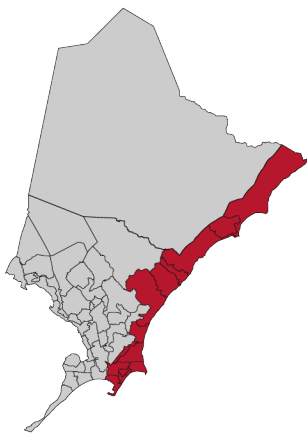
| | |
|-------------------------------------------------------------------------------------|---------------------------------|
|  | PAF * 72,2% |
|  | Arma Branca 5,6% |
|  | Espancamento 2,8% |
|  | PAF * + Arma Branca 5,6% |
| [?] | Outros Instrumentos 13,9% |

CVLI por Ambiente:

| | |
|--------------------------------------------------------------------------------------|-------------------------------------|
|  | Casas ou Imediações 19,4% |
|  | Vias ou Locais Públicos 44,4% |
|  | Locais Ermos 5,6% |
| [?] | Não Identificado 30,6% |

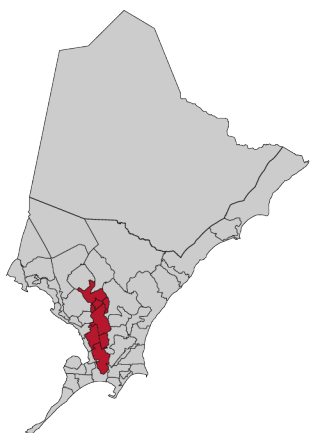
* PAF - Projétil de Arma de Fogo

Bairros de Maceió

| 1ª AISP | BAIRRO | MAIO | JAN - MAI |
|------------------------------------------------------------------------------------|----------------|-----------|-----------|
|  | CRUZ DAS ALMAS | 1 | 3 |
| | GARÇA TORTA | 1 | 1 |
| | GUAXUMA | 0 | 1 |
| | IPIOCA | 0 | 1 |
| | JACARECICA | 1 | 1 |
| | JARAGUÁ | 0 | 0 |
| | JATIÚCA | 0 | 1 |
| | MANGABEIRAS | 0 | 1 |
| | PAJUÇARA | 0 | 1 |
| | PESCARIA | 0 | 0 |
| | POÇO | 2 | 6 |
| | PONTA DA TERRA | 0 | 1 |
| | PONTA VERDE | 0 | 0 |
| | RIACHO DOCE | 1 | 3 |
| TOTAL | 6 | 20 | |

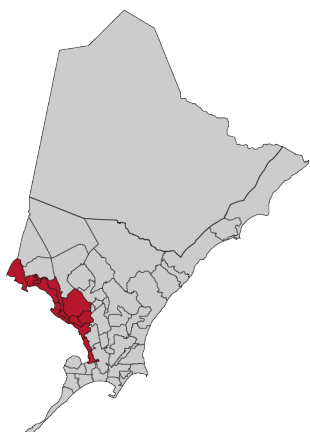
| 2ª AISP | BAIRRO | MAIO | JAN - MAI |
|-------------------------------------------------------------------------------------|-------------------|----------|-----------|
|  | CENTRO | 0 | 3 |
| | LEVADA | 1 | 3 |
| | PONTA GROSSA | 0 | 3 |
| | PONTAL DA BARRA | 1 | 2 |
| | PRADO | 0 | 2 |
| | TRAPICHE DA BARRA | 0 | 0 |
| | VERGEL DO LAGO | 1 | 8 |
| | TOTAL | 3 | 21 |

3ª AISP



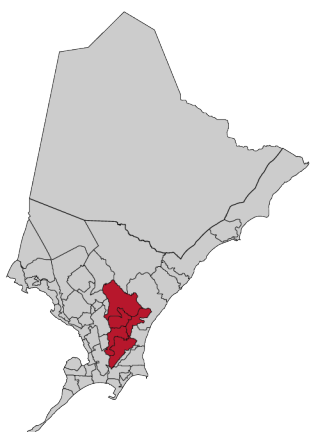
| BAIRRO | MAIO | JAN - MAI |
|-------------------|----------|-----------|
| CANAÃ | 0 | 1 |
| FAROL | 1 | 2 |
| GRUTA DE LOURDES | 0 | 0 |
| JARDIM PETRÓPOLIS | 0 | 0 |
| OURO PRETO | 1 | 3 |
| PINHEIRO | 0 | 0 |
| PITANGUINHA | 0 | 1 |
| SANTO AMARO | 0 | 1 |
| TOTAL | 2 | 8 |

4ª AISP



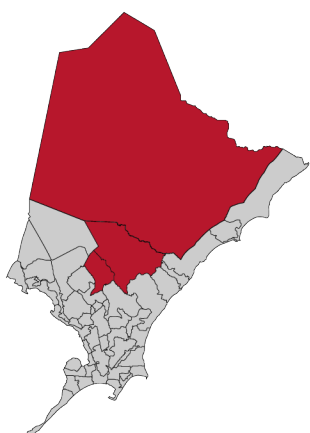
| BAIRRO | MAIO | JAN - MAI |
|------------------|----------|-----------|
| BEBEDOURO | 0 | 0 |
| BOM PARTO | 0 | 4 |
| CHÃ DA JAQUEIRA | 1 | 2 |
| CHÃ DE BEBEDOURO | 0 | 0 |
| FERNÃO VELHO | 0 | 1 |
| MUTANGE | 0 | 0 |
| PETRÓPOLIS | 0 | 2 |
| RIO NOVO | 0 | 1 |
| SANTA AMÉLIA | 0 | 3 |
| TOTAL | 1 | 13 |

5ª AISP



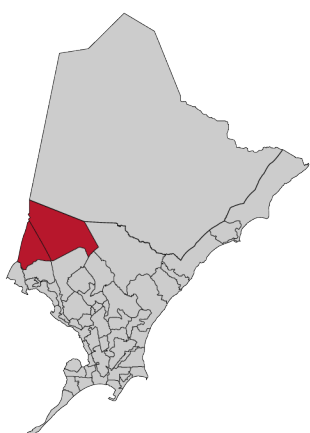
| BAIRRO | MAIO | JAN - MAI |
|--------------|-----------|-----------|
| BARRO DURO | 0 | 1 |
| FEITOSA | 1 | 3 |
| JACINTINHO | 6 | 21 |
| SÃO JORGE | 2 | 2 |
| SERRARIA | 2 | 2 |
| TOTAL | 11 | 29 |

6ª AISP



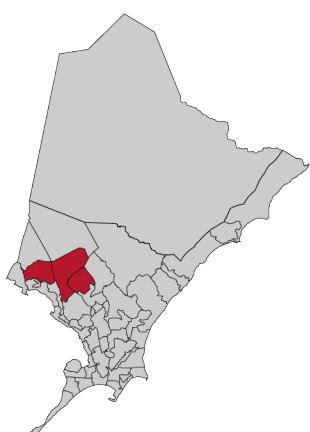
| BAIRRO | MAIO | JAN - MAI |
|-----------------|----------|-----------|
| ANTARES | 0 | 6 |
| BENEDITO BENTES | 1 | 15 |
| ZONA RURAL | 0 | 0 |
| TOTAL | 1 | 21 |

7ª AISP



| BAIRRO | MAIO | JAN - MAI |
|----------------------|----------|-----------|
| CIDADE UNIVERSITÁRIA | 4 | 22 |
| SANTOS DUMONT | 2 | 5 |
| TOTAL | 6 | 27 |

8ª AISP



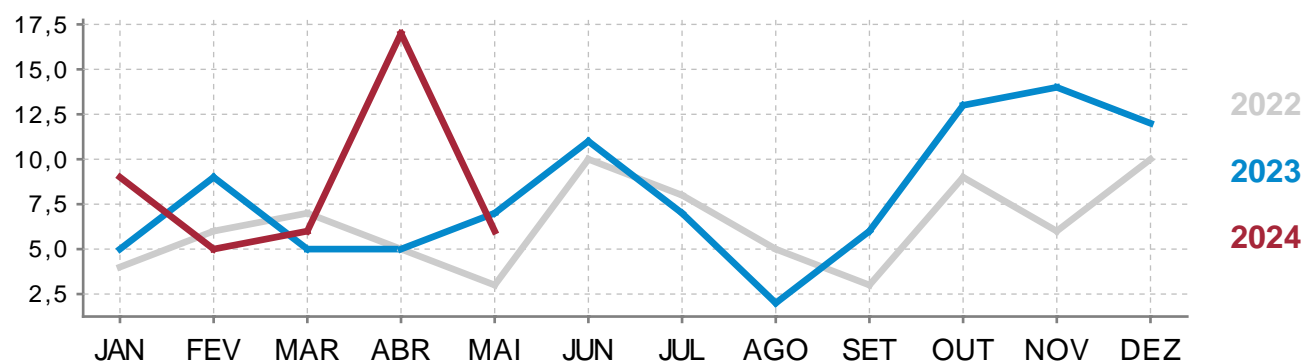
| BAIRRO | MAIO | JAN - MAI |
|----------------------|----------|-----------|
| CLIMA BOM | 6 | 18 |
| SANTA LÚCIA | 0 | 5 |
| TABULEIRO DO MARTINS | 0 | 7 |
| TOTAL | 6 | 30 |

Município de Arapiraca



Arapiraca detém cerca de **5.90%** do total de CVLI do estado.

CVLI de 2022 a 2024:



| | JAN | FEV | MAR | ABR | MAI | JUN | JUL | AGO | SET | OUT | NOV | DEZ |
|-------------|-----|-----|-----|-----|-----|-----|-----|-----|-----|-----|-----|-----|
| 2022 | 4 | 6 | 7 | 5 | 3 | 10 | 8 | 5 | 3 | 9 | 6 | 10 |
| 2023 | 5 | 9 | 5 | 5 | 7 | 11 | 7 | 2 | 6 | 13 | 14 | 12 |
| 2024 | 9 | 5 | 6 | 17 | 6 | | | | | | | |



Entre 18 e 29 anos | 16,7%





Entre 30 e 59 anos | 83,3%

| | | |
|----------------|---|------|
| Branços | 0 | 0% |
| Pardos | 6 | 100% |
| Pretos | 0 | 0% |
| Amarelos | 0 | 0% |
| Indígenas | 0 | 0% |
| Sem Informação | 0 | 0% |




Dos Fatos

ARAPIRACA | MAI 2024

CVLI por Instrumentos:

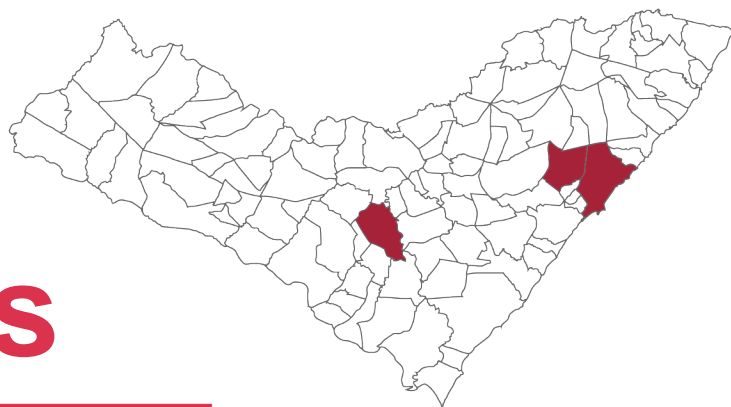
| | |
|-------------------------------------------------------------------------------------|---------------------------------|
|  | PAF * 66,7% |
|  | Arma Branca 0% |
|  | Espancamento 0% |
|  | PAF * + Arma Branca 0% |
| [?] | Outros Instrumentos 33,3% |

CVLI por Ambiente:

| | |
|--------------------------------------------------------------------------------------|-------------------------------------|
|  | Casas ou Imediações 0% |
|  | Vias ou Locais Públicos 33,3% |
|  | Locais Ermos 16,7% |
| [?] | Não Identificado 50% |

* PAF - Projétil de Arma de Fogo

Dos Homicídios



Homicídios (art. 121 Código Penal) registrados pela SSP/AL
(Janeiro a Maio, 2024)

| LOCAL | JAN | FEV | MAR | ABR | MAI | JUN | JUL | AGO | SET | OUT | NOV | DEZ | Total |
|-----------|-----|-----|-----|-----|-----|-----|-----|-----|-----|-----|-----|-----|-------|
| Alagoas | 100 | 80 | 99 | 93 | 94 | | | | | | | | 466 |
| Maceió | 33 | 30 | 31 | 32 | 34 | | | | | | | | 160 |
| Arapiraca | 9 | 5 | 6 | 17 | 6 | | | | | | | | 43 |
| Rio Largo | 5 | 1 | 4 | 4 | 6 | | | | | | | | 20 |

Femicídios registrados pela SSP/AL
(Janeiro a Maio, 2024)

| LOCAL | JAN | FEV | MAR | ABR | MAI | JUN | JUL | AGO | SET | OUT | NOV | DEZ | Total |
|-----------|-----|-----|-----|-----|-----|-----|-----|-----|-----|-----|-----|-----|-------|
| Alagoas | 0 | 2 | 2 | 3 | 1 | | | | | | | | 8 |
| Maceió | 0 | 1 | 1 | 0 | 1 | | | | | | | | 3 |
| Arapiraca | 0 | 0 | 0 | 1 | 0 | | | | | | | | 1 |

CVLI com vitimização de Agentes de Segurança Pública (Janeiro a Maio, 2024)

| AGENTE | JAN | FEV | MAR | ABR | MAI | JUN | JUL | AGO | SET | OUT | NOV | DEZ | Total |
|----------|-----|-----|-----|-----|-----|-----|-----|-----|-----|-----|-----|-----|-------|
| PM-FOLGA | 0 | 0 | 0 | 1 | 0 | | | | | | | | 1 |

CVLI por Tipo registrados pela SSP/AL em Maio de 2024

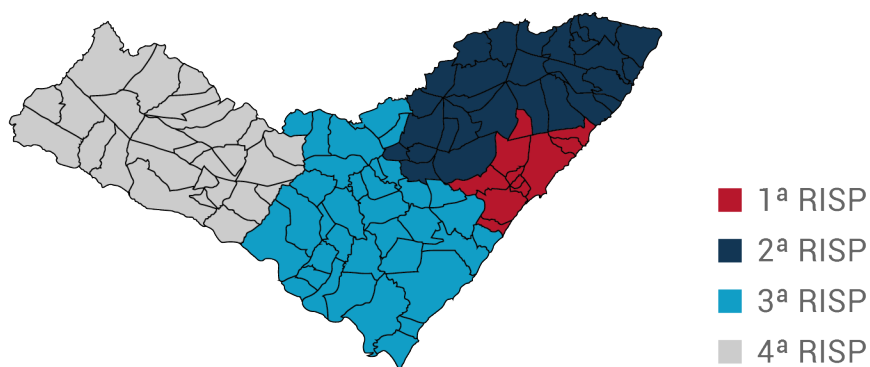
| CVLI | ALAGOAS | MACEIÓ | ARAPIRACA | RIO LARGO |
|---------------------------------|------------|-----------|-----------|-----------|
| HOMICÍDIO SIMPLES E DOLOSO | 94 | 34 | 6 | 6 |
| RESISTÊNCIA COM RESULTADO MORTE | 6 | 2 | 0 | 1 |
| LESÃO CORPORAL SEGUIDA DE MORTE | 1 | 0 | 0 | 0 |
| TOTAL GERAL | 101 | 36 | 6 | 7 |

Mortes a esclarecer (possível homicídio) registradas pela SSP/AL (Janeiro a Maio, 2024)

| LOCAL | JAN | FEV | MAR | ABR | MAI | JUN | JUL | AGO | SET | OUT | NOV | DEZ | Total |
|-----------|-----|-----|-----|-----|-----|-----|-----|-----|-----|-----|-----|-----|-------|
| Alagoas | 16 | 12 | 10 | 3 | 4 | | | | | | | | 45 |
| Maceió | 3 | 1 | 0 | 0 | 1 | | | | | | | | 5 |
| Arapiraca | 2 | 1 | 0 | 0 | 1 | | | | | | | | 4 |
| Rio Largo | 0 | 0 | 0 | 0 | 0 | | | | | | | | 0 |

CVLI por RISP

Regiões Integradas de Segurança Pública (RISP)



1ª RISP: 51

Acumulado: 218

| CIDADE | AISP | MAIO | JAN - MAI |
|------------------------|----------------|------|-----------|
| BARRA DE SANTO ANTÔNIO | 11ª AISP | 3 | 6 |
| BARRA DE SÃO MIGUEL | 10ª AISP | 2 | 3 |
| COQUEIRO SECO | 09ª AISP | 0 | 1 |
| MACEIÓ | 01ª a 08ª AISP | 36 | 169 |
| MARECHAL DEODORO | 10ª AISP | 2 | 8 |
| MESSIAS | 09ª AISP | 0 | 1 |
| PARIPUEIRA | 11ª AISP | 1 | 3 |
| PILAR | 09ª AISP | 0 | 4 |
| RIO LARGO | 09ª AISP | 7 | 21 |
| SANTA LUZIA DO NORTE | 09ª AISP | 0 | 1 |
| SATUBA | 09ª AISP | 0 | 1 |

2ª RISP: 12

Acumulado: 89

| CIDADE | AISP | MAIO | JAN - MAI |
|-------------------------|----------|------|-----------|
| ATALAIA | 13ª AISP | 0 | 7 |
| BRANQUINHA | 12ª AISP | 0 | 1 |
| CAJUEIRO | 13ª AISP | 0 | 1 |
| CAMPESTRE | 14ª AISP | 0 | 0 |
| CAPELA | 13ª AISP | 1 | 2 |
| CHÃ PRETA | 13ª AISP | 0 | 0 |
| COLÔNIA LEOPOLDINA | 14ª AISP | 0 | 2 |
| FLEXEIRAS | 14ª AISP | 0 | 0 |
| IBATEGUARA | 12ª AISP | 0 | 4 |
| JACUÍPE | 14ª AISP | 0 | 0 |
| JAPARATINGA | 15ª AISP | 0 | 3 |
| JOAQUIM GOMES | 14ª AISP | 1 | 1 |
| JUNDIÁ | 14ª AISP | 0 | 0 |
| MAR VERMELHO | 13ª AISP | 0 | 0 |
| MARAGOGI | 15ª AISP | 1 | 18 |
| MARIBONDO | 13ª AISP | 1 | 2 |
| MATRIZ DE CAMARAGIBE | 15ª AISP | 1 | 2 |
| MURICI | 12ª AISP | 1 | 7 |
| NOVO LINO | 14ª AISP | 1 | 1 |
| PASSO DE CAMARAGIBE | 15ª AISP | 0 | 3 |
| PINDOBA | 13ª AISP | 0 | 0 |
| PORTO CALVO | 15ª AISP | 0 | 7 |
| PORTO DE PEDRAS | 15ª AISP | 1 | 4 |
| SANTANA DO MUNDAÚ | 12ª AISP | 1 | 2 |
| SÃO JOSÉ DA LAJE | 12ª AISP | 1 | 2 |
| SÃO LUÍS DO QUITUNDE | 15ª AISP | 1 | 10 |
| SÃO MIGUEL DOS MILAGRES | 15ª AISP | 0 | 0 |
| UNIÃO DOS PALMARES | 12ª AISP | 1 | 8 |
| VIÇOSA | 13ª AISP | 0 | 2 |

3ª RISP: 30

Acumulado: 145

| CIDADE | AISP | MAIO | JAN - MAI |
|-----------------------|----------------|------|-----------|
| ANADIA | 20ª AISP | 0 | 3 |
| ARAPIRACA | 16ª e 17ª AISP | 6 | 43 |
| BELÉM | 18ª AISP | 0 | 1 |
| BOCA DA MATA | 20ª AISP | 1 | 6 |
| CAMPO ALEGRE | 20ª AISP | 0 | 4 |
| CAMPO GRANDE | 21ª AISP | 0 | 0 |
| COITÉ DO NÓIA | 17ª AISP | 0 | 0 |
| CORURIBE | 22ª AISP | 1 | 6 |
| CRAÍBAS | 16ª AISP | 1 | 5 |
| ESTRELA DE ALAGOAS | 18ª AISP | 0 | 2 |
| FEIRA GRANDE | 21ª AISP | 0 | 0 |
| FELIZ DESERTO | 22ª AISP | 0 | 0 |
| GIRAU DO PONCIANO | 21ª AISP | 3 | 7 |
| IGACI | 18ª AISP | 1 | 6 |
| IGREJA NOVA | 19ª AISP | 0 | 3 |
| JEQUIÁ DA PRAIA | 22ª AISP | 0 | 0 |
| JUNQUEIRO | 22ª AISP | 0 | 1 |
| LAGOA DA CANOA | 21ª AISP | 1 | 4 |
| LIMOEIRO DE ANADIA | 17ª AISP | 0 | 3 |
| MINADOR DO NEGRÃO | 18ª AISP | 0 | 2 |
| OLHO D ÁGUA GRANDE | 21ª AISP | 0 | 3 |
| PALMEIRA DOS ÍNDIOS | 18ª AISP | 2 | 6 |
| PAULO JACINTO | 18ª AISP | 0 | 0 |
| PENEDO | 19ª AISP | 1 | 6 |
| PIAÇABUÇU | 19ª AISP | 0 | 4 |
| PORTO REAL DO COLÉGIO | 19ª AISP | 1 | 2 |
| QUEBRANGULO | 18ª AISP | 0 | 2 |
| ROTEIRO | 20ª AISP | 2 | 2 |
| SÃO BRÁS | 19ª AISP | 0 | 0 |
| SÃO MIGUEL DOS CAMPOS | 20ª AISP | 6 | 11 |
| SÃO SEBASTIÃO | 19ª AISP | 2 | 3 |
| TANQUE D ARCA | 18ª AISP | 1 | 1 |
| TAQUARANA | 17ª AISP | 0 | 4 |
| TEOTÔNIO VILELA | 22ª AISP | 0 | 3 |
| TRAIPIU | 21ª AISP | 1 | 2 |

4ª RISP: 8

Acumulado: 50

| CIDADE | AISP | MAIO | JAN - MAI |
|------------------------|----------|------|-----------|
| ÁGUA BRANCA | 24ª AISP | 1 | 2 |
| BATALHA | 25ª AISP | 0 | 4 |
| BELO MONTE | 25ª AISP | 0 | 0 |
| CACIMBINHAS | 23ª AISP | 0 | 2 |
| CANAPI | 24ª AISP | 0 | 2 |
| CARNEIROS | 25ª AISP | 0 | 0 |
| DELMIRO GOUVEIA | 24ª AISP | 1 | 5 |
| DOIS RIACHOS | 23ª AISP | 0 | 2 |
| INHAPI | 24ª AISP | 2 | 4 |
| JACARÉ DOS HOMENS | 25ª AISP | 0 | 0 |
| JARAMATAIA | 25ª AISP | 0 | 0 |
| MAJOR ISIDORO | 23ª AISP | 1 | 5 |
| MARAVILHA | 23ª AISP | 0 | 1 |
| MATA GRANDE | 24ª AISP | 0 | 4 |
| MONTEIRÓPOLIS | 25ª AISP | 0 | 0 |
| OLHO D'ÁGUA DAS FLORES | 25ª AISP | 0 | 1 |
| OLHO D'ÁGUA DO CASADO | 24ª AISP | 0 | 2 |
| OLIVENÇA | 25ª AISP | 1 | 3 |
| OURO BRANCO | 23ª AISP | 0 | 2 |
| PALESTINA | 25ª AISP | 0 | 0 |
| PÃO DE AÇÚCAR | 25ª AISP | 0 | 1 |
| PARICONHA | 24ª AISP | 0 | 0 |
| PIRANHAS | 24ª AISP | 0 | 1 |
| POÇO DAS TRINCHEIRAS | 23ª AISP | 0 | 0 |
| SANTANA DO IPANEMA | 23ª AISP | 2 | 5 |
| SÃO JOSÉ DA TAPERA | 25ª AISP | 0 | 3 |
| SENADOR RUI PALMEIRA | 25ª AISP | 0 | 1 |



Publicação do Núcleo de Estatística e Análise Criminal da SSP/AL

Rua Zadir Índio, 213 - Maceió/AL - CEP 57.020-420

Tel: (0**82) 3315 6821

www.seguranca.al.gov.br

SSP

NEAC

NÚCLEO DE ESTATÍSTICA E ANÁLISE CRIMINAL