

Secretaria de Estado  
da Segurança Pública



**ALAGOAS**  
GOVERNO

**SSP**

# NEAC

NÚCLEO DE ESTATÍSTICA E ANÁLISE CRIMINAL

## Boletim Estatístico Crimes Violentos Letais Intencionais

**MARÇO**  
**2024**

**Secretaria de Estado  
da Segurança Pública**





## **Publicação do Núcleo de Estatística e Análise Criminal da SSP/AL**

Rua Zadir Índio, 213 - Maceió/AL - CEP 57.020-420

Tel: (0\*\*82) 3315 6821

[www.seguranca.al.gov.br](http://www.seguranca.al.gov.br)

---

### **Paulo Suruagy do Amaral Dantas**

Governador de Alagoas

### **Ronaldo Augusto Lessa Santos**

Vice-Governador

### **Flávio Saraiva da Silva**

Secretário de Estado da Segurança Pública

### **José Carlos André dos Santos**

Secretário Executivo da Gestão Interna

### **Patrick Alessandro Madeiro de Oliveira**

Secretário Executivo de Políticas de Segurança Pública

### **Fernando Maia Lemos Filho**

Chefe Especial do Núcleo de Estatística e Análise Criminal

## **EQUIPE TÉCNICA DO NEAC/SSP**

**Carolina Ardana Ferreira** (Analista de B.I. e Geoprocessamento)

**Jamesson Paulino dos Santos** (Administrador/Extração e validação dos dados)

**Jordana Walkiria Cordeiro Da Silva Costa** (Analista de Dados)

**José Humberto Silva Filho** (Analista de Dados)

**Laís Dagnesia Lopes Lessa** (Analista de Dados)

**Leonel Felipe Lima Figueiredo** (Analista de Sistemas)

**Sérgio da Silva Santos** (Cientista Social/Extração e validação dos dados)

**Thaís Aline dos Santos Vasconcelos** (Administradora/Extração e validação dos dados)

## **ESTAGIÁRIOS**

**Amanda Rodrigues de Gusmão** (Estagiária de Sistema de Informação)

**Bianca Pereira Carneiro** (Estagiária de Geografia)

**Débora Evelly de Melo Souza** (Estagiária de Geografia)

# Apresentação

Este relatório apresenta o boletim mensal de vítimas por Crimes Violentos Letais e Intencionais (CVLI) - homicídio doloso, roubo seguido de morte (latrocínio), lesão corporal seguida de morte e outros crimes violentos que resultem em morte - no mês de Março no estado de Alagoas.

Estas informações são geradas com base nos trabalhos do Núcleo de Estatística e Análise Criminal (NEAC) da Secretaria de Estado da Segurança Pública de Alagoas (SSP/AL), através da coleta de dados analisados diariamente. Esses registros são produzidos pelos órgãos da Segurança Pública e inseridos em sistemas informatizados utilizados pelos Órgãos. Os registros provenientes destas consultas são agrupados e, posteriormente, alimentados em um banco de dados para produção de indicadores criminais.

OBS: Informações peculiares a respeito das características do fato, contidas neste índice, podem apresentar inconsistências a partir das análises das informações geradas por cada força.

Nossa base de microdados, disponível nos formatos .CSV e .XLS, estará permanentemente acessível por meio do site vinculado abaixo.

<https://dados.al.gov.br/catalogo/group/seguranca-publica>

# Sumário

07 ASPECTOS GERAIS

---

08 MORTES EM MARÇO

---

09 DOS FATOS

---

10 MUNICÍPIO DE MACEIÓ

---

15 MUNICÍPIO DE ARAPIRACA

---

17 DOS HOMICÍDIOS

---

19 CVLI POR RISP

---



# Aspectos Gerais

ALAGOAS | MAR 2024

## Total de CVLI:

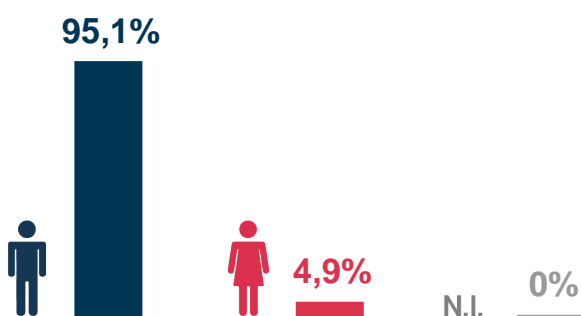
102



34,2%

Comparado ao ano anterior

## CVLI por Sexo:



## CVLI por Faixa Etária:

Entre 12 e 17 anos	4,9%
Entre 18 e 29 anos	50%
Entre 30 e 59 anos	44,1%
Entre 60 e 79 anos	4,9%
Sem Informações	1%

## CVLIs por Dias da Semana



## Ambiente com maior Índice de Ocorrências:



## Instrumento mais Utilizado:



## CVLI por Cor/Raça:

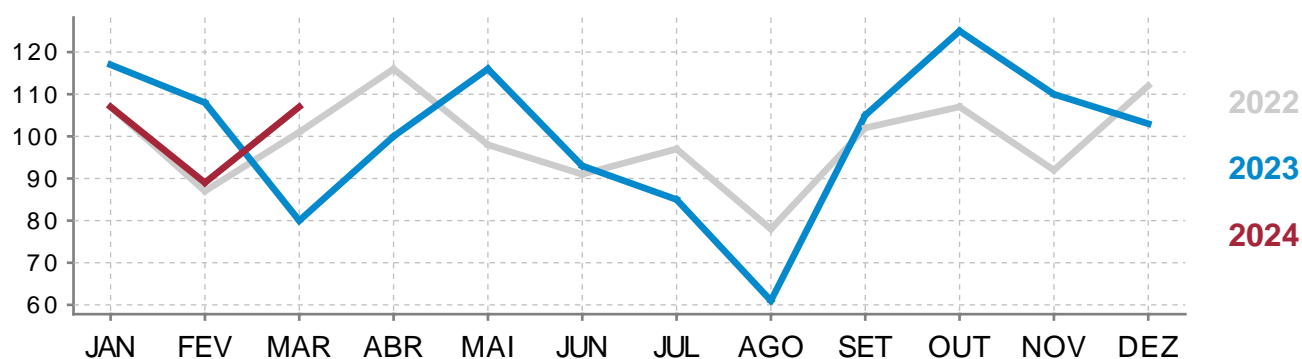
Brancos	0%
Pardos	91,2%
Pretos	7,8%
Amarelos	0%
Indígenas	0%
Sem Informação	1%

# Mortes em Março

Total Média  
Dia

2022	1188	3,25
2023	1203	3,30
2024	303	3,33

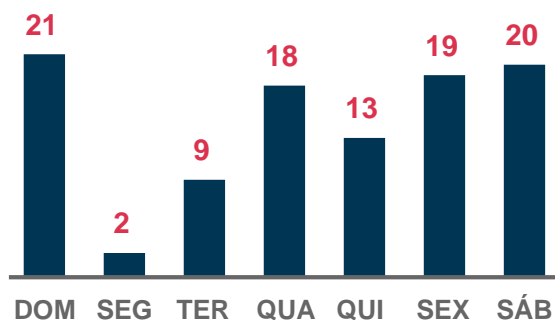
CVLI de 2022 a 2024:



2022	103	86	98	111	94	88	95	69	97	104	87	105
2023	108	103	76	99	115	84	84	60	97	118	96	95
2024	104	80	102									

\*É importante ressaltar que os dados contidos nestes demonstrativos são atualizados rotineiramente, e podem sofrer ajustes de acordo com a dinâmica dos fatos.

CVLI por Dia da Semana:



OBSERVAÇÃO:

Considere Madrugada das 00:00hrs às 05:59hrs, Manhã das 06:00hrs às 11:59hrs, Tarde das 12:00hrs às 17:59hrs e Noite das 18:00hrs às 23:59hrs.





# Dos Fatos

## CVLI por Instrumentos:

	PAF * 76,5%
	Arma Branca 17,6%
	Espancamento 3,9%
	PAF * + Arma Branca 0%
<b>[?]</b>	Outros Instrumentos 2%

## CVLI por Ambiente:

	Casas ou Imediações 13,7%
	Vias ou Locais Públicos 32,4%
	Locais Ermos 3,9%
<b>[?]</b>	Não Identificado 50%

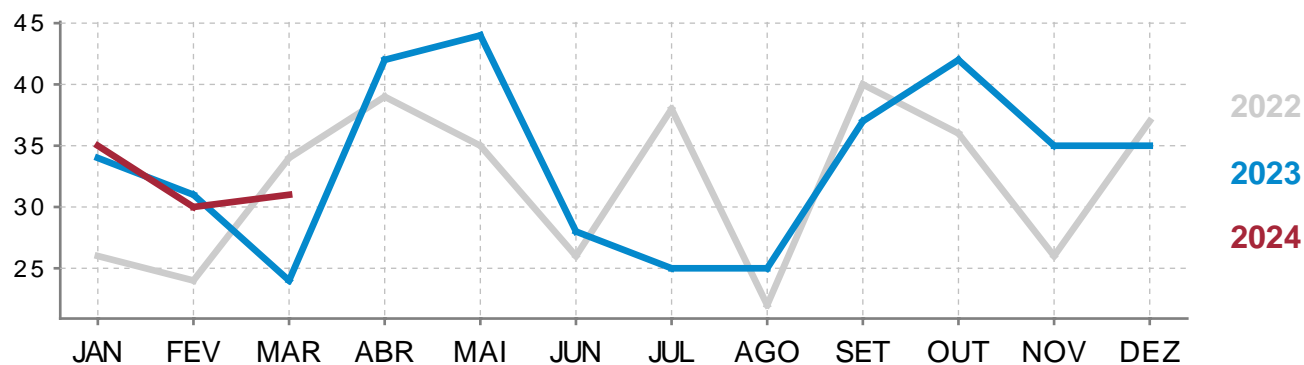
\* PAF - Projétil de Arma de Fogo

# Município de Maceió



Maceió detém cerca de 30.3% do total de CVLI do estado.

CVLI de 2022 a 2024:



2022	26	24	34	39	35	26	38	22	40	36	26	37
2023	34	31	24	42	44	28	25	25	37	42	35	35
2024	35	30	31									

 **96,8%**
 **3,2%**
 N.I. **0%**

        
 6 1 2 4 4 7 7

Entre 12 e 17 anos	9,7%
Entre 18 e 29 anos	54,8%
Entre 30 e 59 anos	29%
Entre 60 e 79 anos	6,5%
Sem Informações	3,2%

Branços	0	0%
Pardos	25	80,6%
Pretos	5	16,1%
Amarelos	0	0%
Indígenas	0	0%
Sem Informação	1	3,2%




# Dos Fatos

MACEIÓ | MAR 2024

CVLI por Instrumentos:

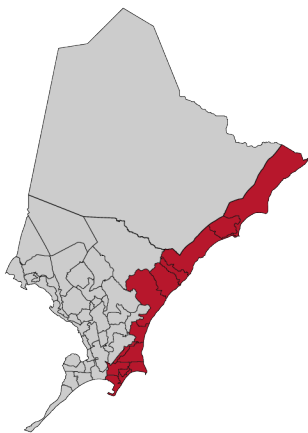
	PAF * 67,7%
	Arma Branca 25,8%
	Espancamento 3,2%
	PAF * + Arma Branca 0%
<b>[?]</b>	Outros Instrumentos 3,2%

CVLI por Ambiente:

	Casas ou Imediações 16,1%
	Vias ou Locais Públicos 32,3%
	Locais Ermos 0%
<b>[?]</b>	Não Identificado 51,6%

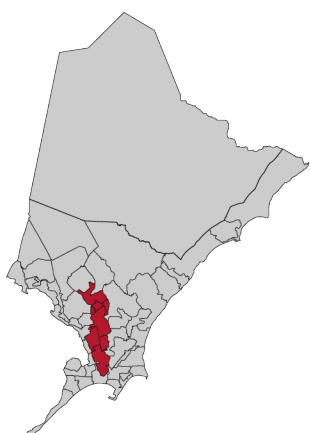
\* PAF - Projétil de Arma de Fogo

# Bairros de Maceió

1ª AISP	BAIRRO	MARÇO	JAN - MAR
	CRUZ DAS ALMAS	0	2
	GARÇA TORTA	0	0
	GUAXUMA	0	1
	IPIOCA	1	1
	JACARECICA	0	0
	JARAGUÁ	0	0
	JATIÚCA	1	1
	MANGABEIRAS	0	0
	PAJUÇARA	0	0
	PESCARIA	0	0
	POÇO	2	4
	PONTA DA TERRA	0	1
	PONTA VERDE	0	0
	RIACHO DOCE	1	2
<b>TOTAL</b>	<b>5</b>	<b>12</b>	

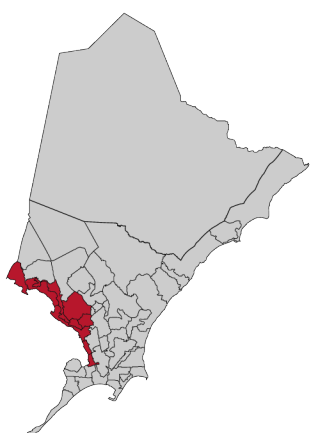
2ª AISP	BAIRRO	MARÇO	JAN - MAR
	CENTRO	1	2
	LEVADA	0	1
	PONTA GROSSA	0	1
	PONTAL DA BARRA	1	1
	PRADO	1	2
	TRAPICHE DA BARRA	0	1
	VERGEL DO LAGO	0	2
	<b>TOTAL</b>	<b>3</b>	<b>10</b>

## 3ª AISP



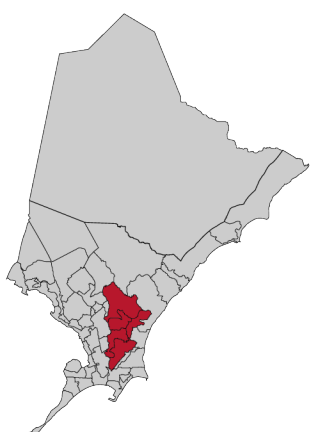
BAIRRO	MARÇO	JAN - MAR
CANAÃ	1	1
FAROL	0	1
GRUTA DE LOURDES	0	0
JARDIM PETRÓPOLIS	0	0
OURO PRETO	1	1
PINHEIRO	0	0
PITANGUINHA	0	0
SANTO AMARO	0	0
<b>TOTAL</b>	<b>2</b>	<b>3</b>

## 4ª AISP



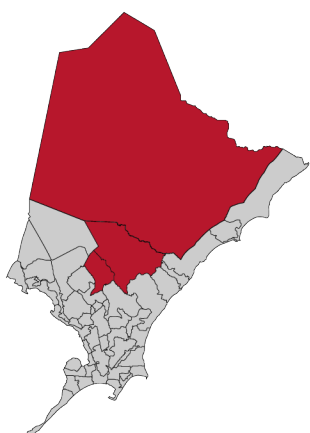
BAIRRO	MARÇO	JAN - MAR
BEBEDOURO	0	0
BOM PARTO	1	3
CHÃ DA JAQUEIRA	0	1
CHÃ DE BEBEDOURO	0	0
FERNÃO VELHO	0	1
MUTANGE	0	0
PETRÓPOLIS	0	1
RIO NOVO	0	1
SANTA AMÉLIA	0	2
<b>TOTAL</b>	<b>1</b>	<b>9</b>

## 5ª AISP



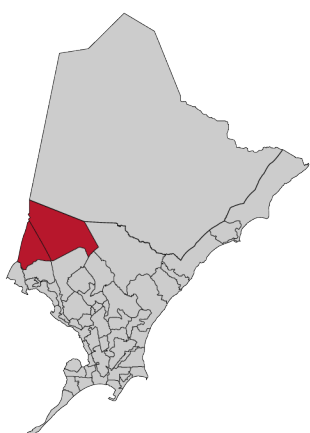
BAIRRO	MARÇO	JAN - MAR
BARRO DURO	0	0
FEITOSA	0	2
JACINTINHO	6	12
SÃO JORGE	0	0
SERRARIA	0	0
<b>TOTAL</b>	<b>6</b>	<b>14</b>

## 6ª AISP



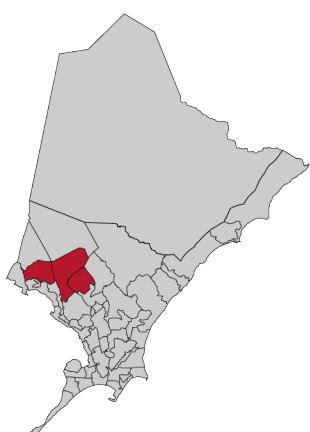
BAIRRO	MARÇO	JAN - MAR
ANTARES	1	5
BENEDITO BENTES	3	10
ZONA RURAL	0	0
<b>TOTAL</b>	<b>4</b>	<b>15</b>

## 7ª AISP



BAIRRO	MARÇO	JAN - MAR
CIDADE UNIVERSITÁRIA	4	12
SANTOS DUMONT	0	2
<b>TOTAL</b>	<b>4</b>	<b>14</b>

## 8ª AISP



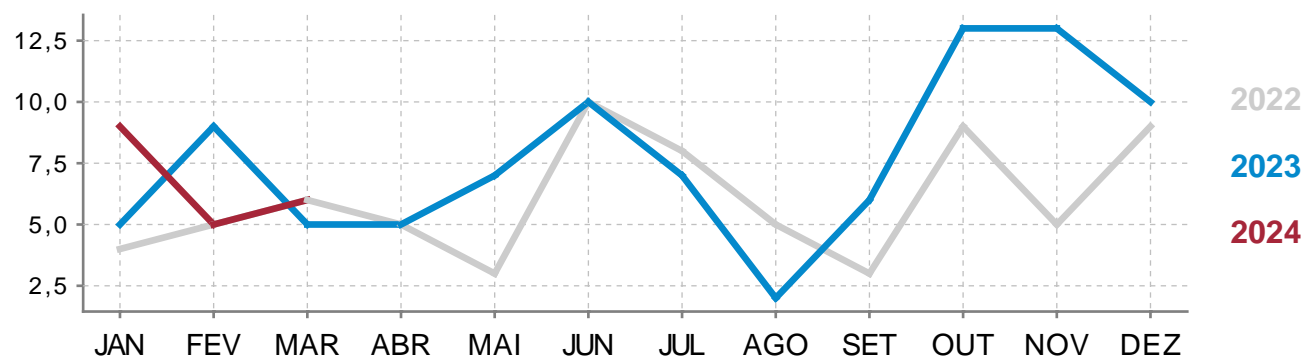
BAIRRO	MARÇO	JAN - MAR
CLIMA BOM	2	11
SANTA LÚCIA	1	4
TABULEIRO DO MARTINS	3	4
<b>TOTAL</b>	<b>6</b>	<b>19</b>

# Município de Arapiraca



Arapiraca detém cerca de **5.80%** do total de CVLI do estado.

CVLI de 2022 a 2024:



2022	4	5	6	5	3	10	8	5	3	9	5	9
2023	5	9	5	5	7	10	7	2	6	13	13	10
2024	9	5	6									







Entre 18 e 29 anos **83,3%**  
Entre 30 e 59 anos **16,7%**

Branços	0	0%
Pardos	5	83,3%
Pretos	1	16,7%
Amarelos	0	0%
Indígenas	0	0%
Sem Informação	0	0%




# Dos Fatos

ARAPIRACA | MAR 2024

CVLI por Instrumentos:

	PAF * 100%
	Arma Branca 0%
	Espancamento 0%
	PAF * + Arma Branca 0%
<b>[?]</b>	Outros Instrumentos 0%

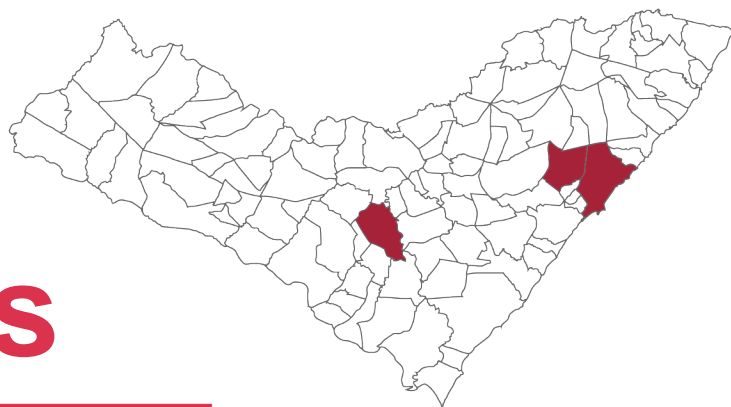
CVLI por Ambiente:

	Casas ou Imediações 16,7%
	Vias ou Locais Públicos 16,7%
	Locais Ermos 0%
<b>[?]</b>	Não Identificado 66,7%

\* PAF - Projétil de Arma de Fogo



# Dos Homicídios



Homicídios (art. 121 Código Penal) registrados pela SSP/AL  
(Janeiro a Março, 2024)

LOCAL	JAN	FEV	MAR	ABR	MAI	JUN	JUL	AGO	SET	OUT	NOV	DEZ	Total
Alagoas	102	80	99										281
Maceió	35	30	31										96
Arapiraca	9	5	6										20
Rio Largo	5	1	4										10

Feminicídios registrados pela SSP/AL  
(Janeiro a Março, 2024)

LOCAL	JAN	FEV	MAR	ABR	MAI	JUN	JUL	AGO	SET	OUT	NOV	DEZ	Total
Alagoas	0	2	2										4
Maceió	0	1	1										2
Arapiraca	0	0	0										0

### CVLI com vitimização de Agentes de Segurança Pública (Janeiro a Março, 2024)

AGENTE	JAN	FEV	MAR	ABR	MAI	JUN	JUL	AGO	SET	OUT	NOV	DEZ	Total
PM-FOLGA	0	0	0										0

### CVLI por Tipo registrados pela SSP/AL em Março de 2024

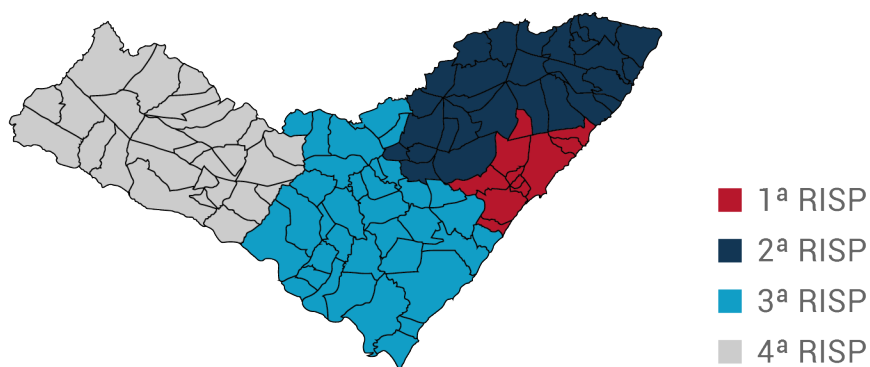
CVLI	ALAGOAS	MACEIÓ	ARAPIRACA	RIO LARGO
HOMICÍDIO SIMPLES E DOLOSO	99	31	6	4
LESÃO CORPORAL SEGUIDA DE MORTE	3	0	0	0
TOTAL GERAL	102	31	6	4

### Mortes a esclarecer (possível homicídio) registradas pela SSP/AL (Janeiro a Março, 2024)

LOCAL	JAN	FEV	MAR	ABR	MAI	JUN	JUL	AGO	SET	OUT	NOV	DEZ	Total
Alagoas	7	10	13										30
Maceió	0	2	3										5
Arapiraca	0	0	0										0
Rio Largo	0	0	0										0

# CVLI por RISP

## Regiões Integradas de Segurança Pública (RISP)



1ª RISP: 40

Acumulado: 118

CIDADE	AISP	MARÇO	JAN - MAR
BARRA DE SANTO ANTÔNIO	11ª AISP	0	1
BARRA DE SÃO MIGUEL	10ª AISP	0	0
COQUEIRO SECO	09ª AISP	1	1
MACEIÓ	01ª a 08ª AISP	32	101
MARECHAL DEODORO	10ª AISP	2	3
MESSIAS	09ª AISP	0	1
PARIPUEIRA	11ª AISP	0	1
PILAR	09ª AISP	0	3
RIO LARGO	09ª AISP	4	10
SANTA LUZIA DO NORTE	09ª AISP	1	1
SATUBA	09ª AISP	1	1

2ª RISP: 13

Acumulado: 47

CIDADE	AISP	MARÇO	JAN - MAR
ATALAIA	13ª AISP	3	4
BRANQUINHA	12ª AISP	0	1
CAJUEIRO	13ª AISP	0	1
CAMPESTRE	14ª AISP	0	0
CAPELA	13ª AISP	1	1
CHÃ PRETA	13ª AISP	0	0
COLÔNIA LEOPOLDINA	14ª AISP	0	1
FLEXEIRAS	14ª AISP	0	0
IBATEGUARA	12ª AISP	1	4
JACUÍPE	14ª AISP	0	0
JAPARATINGA	15ª AISP	1	1
JOAQUIM GOMES	14ª AISP	0	0
JUNDIÁ	14ª AISP	0	0
MAR VERMELHO	13ª AISP	0	0
MARAGOGI	15ª AISP	2	8
MARIBONDO	13ª AISP	0	1
MATRIZ DE CAMARAGIBE	15ª AISP	0	0
MURICI	12ª AISP	0	4
NOVO LINO	14ª AISP	0	0
PASSO DE CAMARAGIBE	15ª AISP	0	2
PINDOBA	13ª AISP	0	0
PORTO CALVO	15ª AISP	1	5
PORTO DE PEDRAS	15ª AISP	0	1
SANTANA DO MUNDAÚ	12ª AISP	0	0
SÃO JOSÉ DA LAJE	12ª AISP	0	0
SÃO LUÍS DO QUITUNDE	15ª AISP	3	7
SÃO MIGUEL DOS MILAGRES	15ª AISP	0	0
UNIÃO DOS PALMARES	12ª AISP	1	5
VIÇOSA	13ª AISP	0	1

3ª RISP: 40

Acumulado: 86

CIDADE	AISP	MARÇO	JAN - MAR
ANADIA	20ª AISP	2	3
ARAPIRACA	16ª e 17ª AISP	6	20
BELÉM	18ª AISP	1	1
BOCA DA MATA	20ª AISP	4	5
CAMPO ALEGRE	20ª AISP	3	5
CAMPO GRANDE	21ª AISP	0	0
COITÉ DO NÓIA	17ª AISP	0	0
CORURIBE	22ª AISP	0	4
CRAÍBAS	16ª AISP	4	4
ESTRELA DE ALAGOAS	18ª AISP	1	2
FEIRA GRANDE	21ª AISP	0	0
FELIZ DESERTO	22ª AISP	0	0
GIRAU DO PONCIANO	21ª AISP	1	3
IGACI	18ª AISP	3	5
IGREJA NOVA	19ª AISP	2	3
JEQUIÁ DA PRAIA	22ª AISP	0	0
JUNQUEIRO	22ª AISP	1	1
LAGOA DA CANOA	21ª AISP	1	2
LIMOEIRO DE ANADIA	17ª AISP	1	3
MINADOR DO NEGRÃO	18ª AISP	0	2
OLHO D'ÁGUA GRANDE	21ª AISP	2	3
PALMEIRA DOS ÍNDIOS	18ª AISP	1	3
PAULO JACINTO	18ª AISP	0	0
PENEDO	19ª AISP	0	3
PIAÇABUÇU	19ª AISP	1	2
PORTO REAL DO COLÉGIO	19ª AISP	0	0
QUEBRANGULO	18ª AISP	2	2
ROTEIRO	20ª AISP	0	0
SÃO BRÁS	19ª AISP	0	0
SÃO MIGUEL DOS CAMPOS	20ª AISP	1	4
SÃO SEBASTIÃO	19ª AISP	0	0
TANQUE D ARCA	18ª AISP	0	0
TAQUARANA	17ª AISP	2	4
TEOTÔNIO VILELA	22ª AISP	1	1
TRAIPI	21ª AISP	0	1

4ª RISP: 9

Acumulado: 35

CIDADE	AISP	MARÇO	JAN - MAR
ÁGUA BRANCA	24ª AISP	0	1
BATALHA	25ª AISP	1	3
BELO MONTE	25ª AISP	0	0
CACIMBINHAS	23ª AISP	0	2
CANAPI	24ª AISP	0	1
CARNEIROS	25ª AISP	0	0
DELMIRO GOUVEIA	24ª AISP	2	4
DOIS RIACHOS	23ª AISP	0	1
INHAPI	24ª AISP	0	2
JACARÉ DOS HOMENS	25ª AISP	0	0
JARAMATAIA	25ª AISP	0	0
MAJOR ISIDORO	23ª AISP	0	3
MARAVILHA	23ª AISP	1	1
MATA GRANDE	24ª AISP	1	3
MONTEIRÓPOLIS	25ª AISP	0	0
OLHO D'ÁGUA DAS FLORES	25ª AISP	0	1
OLHO D'ÁGUA DO CASADO	24ª AISP	0	2
OLIVENÇA	25ª AISP	2	2
OURO BRANCO	23ª AISP	0	2
PALESTINA	25ª AISP	0	0
PÃO DE AÇÚCAR	25ª AISP	1	1
PARICONHA	24ª AISP	0	0
PIRANHAS	24ª AISP	1	1
POÇO DAS TRINCHEIRAS	23ª AISP	0	0
SANTANA DO IPANEMA	23ª AISP	0	1
SÃO JOSÉ DA TAPERA	25ª AISP	0	3
SENADOR RUI PALMEIRA	25ª AISP	0	1



**Publicação do Núcleo de Estatística e Análise Criminal da SSP/AL**

Rua Zadir Índio, 213 - Maceió/AL - CEP 57.020-420

Tel: (0\*\*82) 3315 6821

[www.seguranca.al.gov.br](http://www.seguranca.al.gov.br)

**SSP**

**NEAC**

NÚCLEO DE ESTATÍSTICA E ANÁLISE CRIMINAL